






UJI CITY MAP

우지 일러스트 맵

- ### LEGEND
- #### 기호 보기
- = Bus Stop 버스 정류장
 - ☐ = Post Office 우체국
 - = UJI JUJOU Monument 우지 주조 기념물
 - = MANYO POEM Monument 만요노래비
 - ★ = The Spot Relating to Uji TEA 우지차 산책코스 안내판
 - ⊗ = KOBAN(Police Box) 파출소
 - P = Parking Lot 주차장
 = Temple 사원(절)
 = Shrine 신사
 = One way street 차량일방통행
 = Uji Tourist Information Center 여행자 정보센터
 = Public Toilet 공중화장실

From Uji Bridge to ...

우지 교(橋)에서 아래 장소까지의 거리

OBAKUSAN MANPUKUJI Temple 오바쿠산 만푸쿠지 사(寺)	About 2.5km 약 2.5km
MIMUROTOJI Temple 미무로토지	About 1.5km 약 1.5km
UJIGAMI Shrine 우지가미 신사	About 0.5km 약 0.5km
KOSHOJI Temple 코쇼지 사(寺)	About 1.0km 약 1.0km
AMAGASE Dam 아마가세 댐	About 3.0km 약 3.0km
AMAGASE Suspension Bridge 아마가세 현수교	About 2.0km 약 2.0km
SUMIYAMA Pottery Village 수미야마 도예촌	About 6.5km 약 6.5km
Botanical Garden 식물공원	About 3.0km 약 3.0km
TAIYOGAOKA Sports Park 타이요가오카 스포츠 공원	About 2.5km 약 2.5km
HAKUSAN Shrine 하쿠산 신사	About 2.5km 약 2.5km
MOMIJI DANI (Valley) 모미지 계곡	About 1.5km 약 1.5km
KUTSUWA Pond 쿠츠와 연못	About 7.0km 약 7.0km
Ujihigashi IC 우지히가시 IC	About 1.2km 약 1.2km
Ujinishi IC 우지니시 IC	About 3.0km 약 3.0km

Kumiyama JCT Detailed MAP

쿠미야마JCT부근 상세지도

This detailed inset map shows the Kumiyama JCT area, including the Kamo River, Meishin Expressway, and various interchanges like Ogura IC and Kumiya IC. It also shows the Kintetsu Kyoto Line and the Keiji Bypass.

UJI CITY Tourist Information Association
사단법인 우지사관광협회
 TEL. 0774-23-3334
UJI Volunteer Guide Office
우지 자원봉사 가이드 사무소
 TEL & FAX. 0774-22-5083
<http://www.kyoto-uji-kankou.or.jp>

歴史街道

MAP DESIGN
 Nakamura-design office
 나카무라-디자인 사무소
 koonk87@hotmail.com
 December.2006